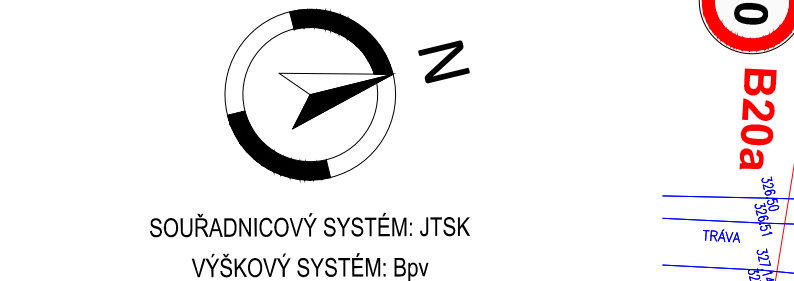


Autobusové zastávky v obci Křižatky

Koordinační situace stavby

M 1:250

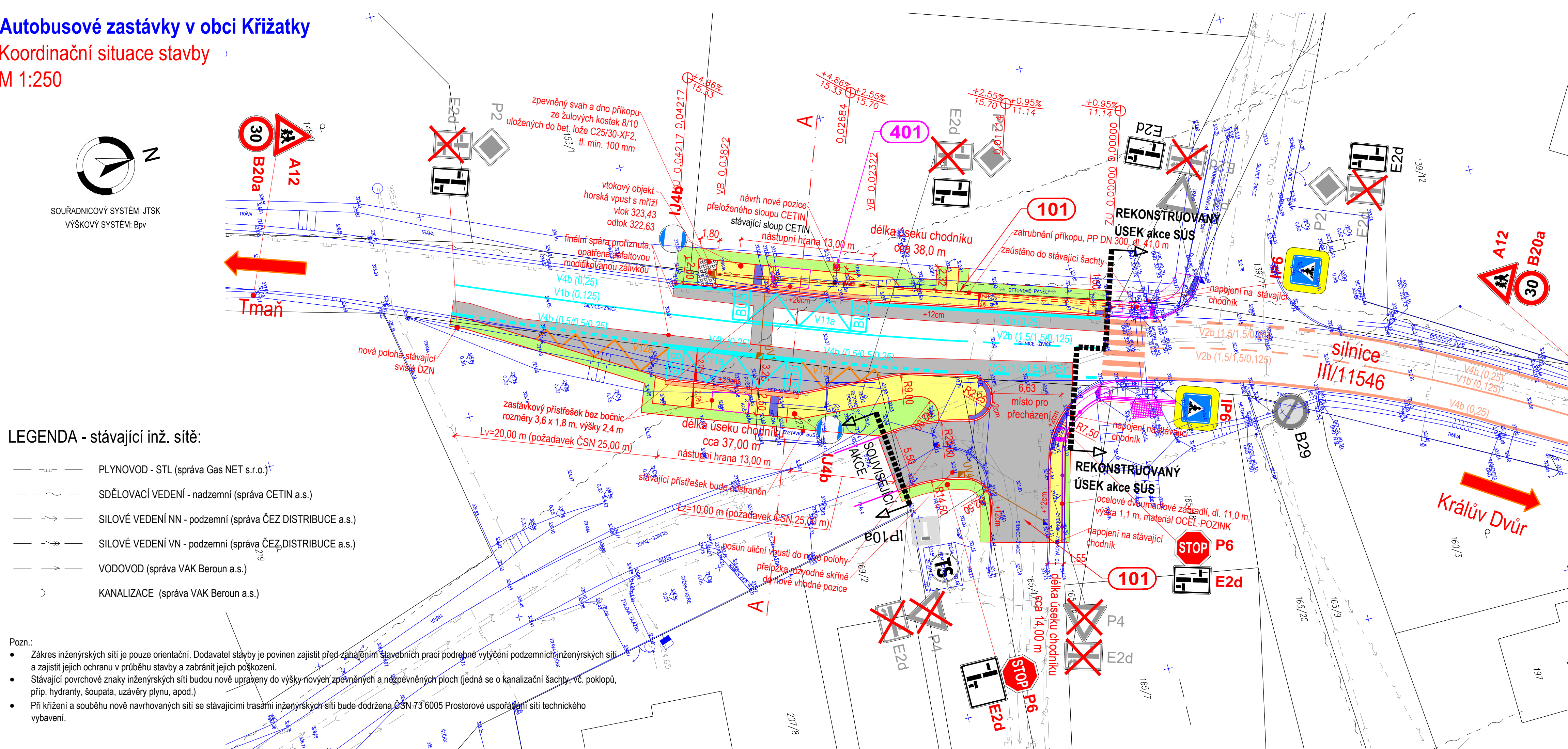


LEGENDA - stávající inž. sítě:

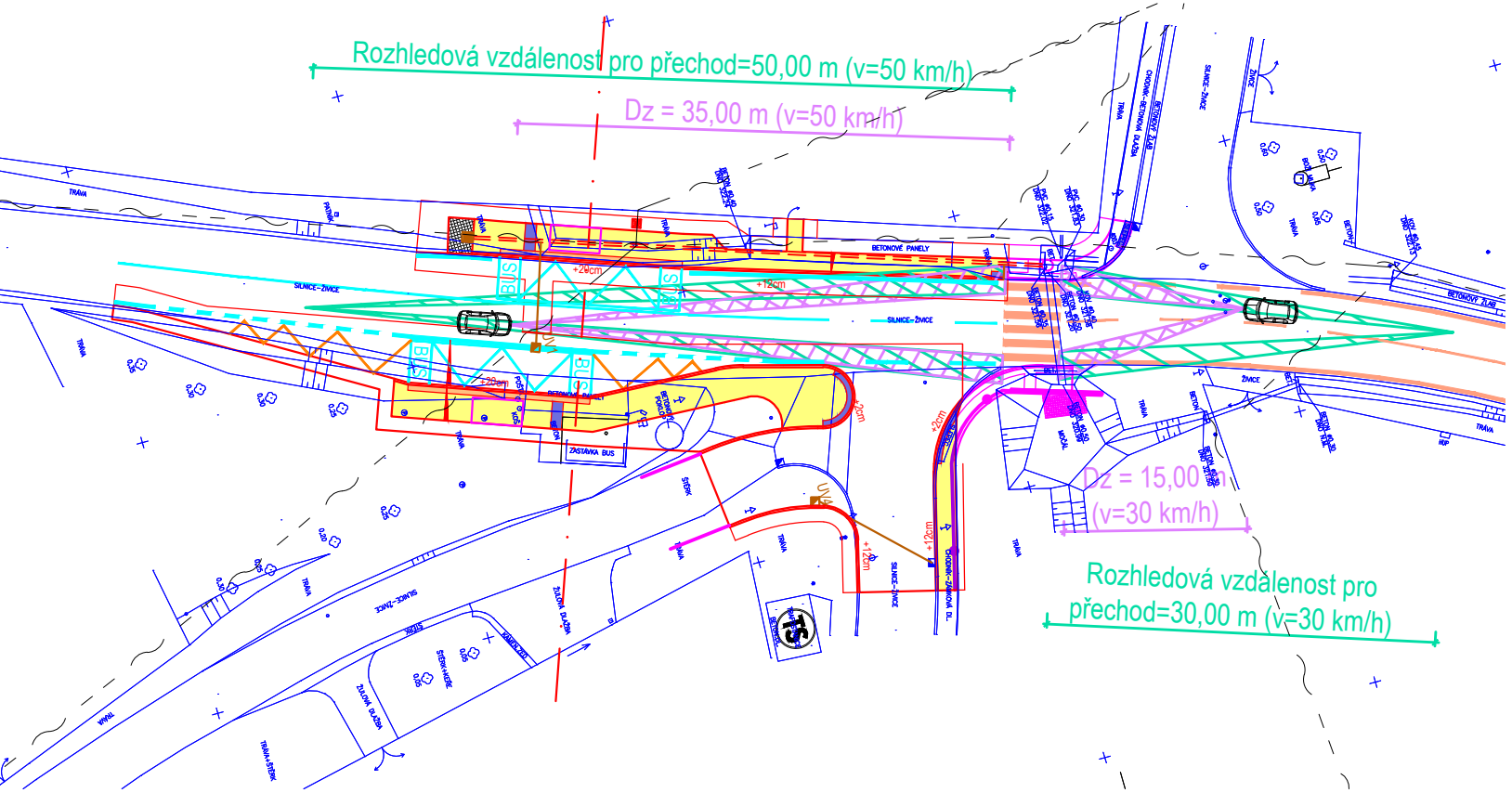
- PLYNOVOD - STL (správa Gas NET s.r.o.)
- SDĚLOVACÍ VEDENÍ - nadzemní (správa CETIN a.s.)
- SILOVÉ VEDENÍ NN - podzemní (správa ČEZ DISTRIBUCE a.s.)
- SILOVÉ VEDENÍ VN - podzemní (správa ČEZ DISTRIBUCE a.s.)
- VODOVOD (správa VAK Beroun a.s.)
- KANALIZACE (správa VAK Beroun a.s.)

Pozn.:

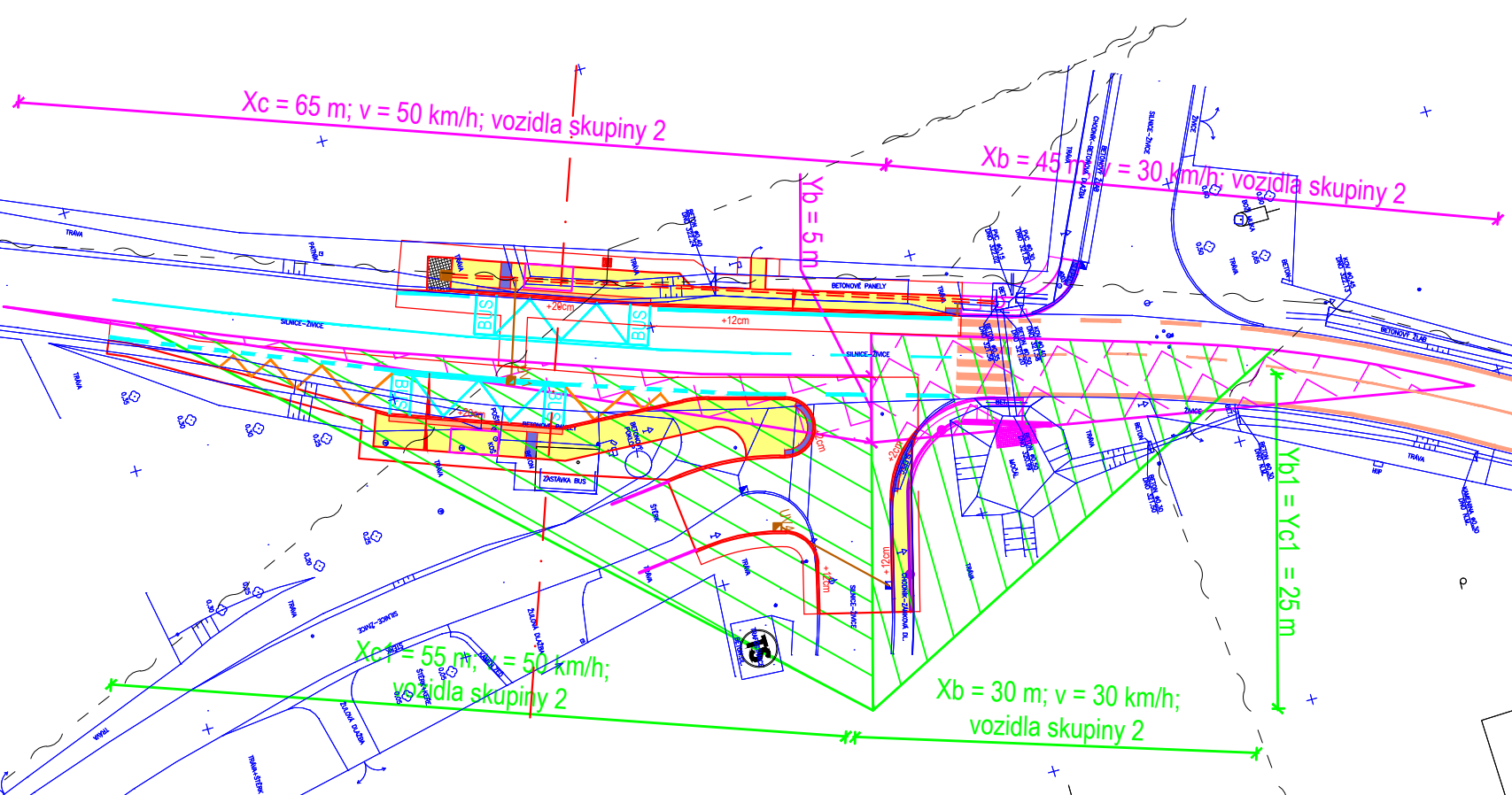
- Zákres inženýrských sítí je pouze orientační. Dodavatel stavby je povinen zajistit před zahájením stavebních prací podrobné vytyčení podzemních inženýrských sítí a zajistit jejich ochranu v průběhu stavby a zabránit jejich poškození.
- Stávající povrchové znaky inženýrských sítí budou nově upraveny do výšky nových zpevněných a nízpevněných ploch (jedná se o kanalizační šachty, vč. poklopů, příp. hydranty, šoupata, uzávěry plynu, apod.)
- Při křížení a souběhu nově navrhovaných sítí se stávajícími trasami inženýrských sítí bude dodržena ČSN 73 6005 Prostorové uspořádání sítí technického vybavení.



Rozhledové poměry - přechod pro chodce
Vlečné křivky směrodatného vozidla
M 1:500



Rozhledové poměry - křižovatka
M 1:500



LEGENDA:

- OBRYŠ STAVBY
- NOVÉ HRANY; OBRUBNÍKY
- ZAMĚŘENÍ; STÁVAJÍCÍ STAV
- HRANICE KN; PARCELNÍ ČÍSLO
- VYZNAČENÍ PŘÍČNÉHO SKLONU
- LAMPA VO
- SILNIČNÍ ŽÁBRADLÍ
- NOVÉ VODOROVNÉ DOPRAVNÍ ZNAČENÍ
- OBNOVA VODOROVNÉHO DOPR. ZNAČENÍ
- NOVÁ NÍŽKÁ ULIČNÍ VPUST, výška 0,82 m
- STÁVAJÍCÍ SVISLÉ DOPRAVNÍ ZNAČENÍ
- NOVÉ SVISLÉ DOPRAVNÍ ZNAČENÍ
- OZNAČENÍ SO

LEGENDA - plochy:

- NOVÁ VOZOVKA
asfaltový beton
- CHODNÍK
betonová dlažba
- ÚPRAVA PRO NEVIDOMÉ
reliéfní betonová dlažba s výstupky
- ZPEVNĚNÉ SVAHY PŘÍKOPU
žulové kostky
- PLOCHY ZELENÉ
- ROZHLEDOVÉ POMĚRY
křižovatka
- ROZHLEDOVÉ POMĚRY
přechod pro chodce

SEZNAM STAVEBNÍCH OBJEKTŮ:

- SO řady 100 - Objekty pozemních komunikací:
 - SO 101 - Komunikace pro chodce, zpevněné plochy
 - SO řady 400 - Elektro a sdělovací objekty:
 - SO 401 - Přeložení vedení CETIN

SUNCAD [®]	
SUNCAD, s.r.o. náměstí Na Lužinách 3 Praha 13, 155 00	
Datum/Date:	02/2021
Čís. zakázky/Job No.:	2019-11-04
Stupeň/Stage:	DUSP
KÚ/Cadastral Unit:	Popovice u Králova Dvora [672963]
MÚ/City authority:	Město Králův Dvůr
Objednatel/Client:	Město Králův Dvůr
Akce/Project:	Autobusové zastávky v obci Křižatky
Část/Part:	C - Situační výkresy
Název/Title:	C.3 - Koordinační situace stavby
Zodp. projektant/Responsible designer:	Ing. Jan Bukáček
HIP/Project manager:	Ing. David Havránek
Návrh, vypracoval/Elaborated by:	Ing. Petr Felcman
Měřítko/Scale:	M 1:250
Výkres č./DWG No.:	C.3
Souprava/ Copy:	